



# Lam Sơn 54–Khu Phi Quân Sự

(từ May 18-27/1967)

## Vùng Phi Quân Sự

Sông Bến Hải lấy tên từ địa danh ở thượng lưu con sông bắt nguồn trong dãy Trường Sơn chảy dọc theo vĩ tuyến 17 từ Tây sang Đông rồi đổ ra biển ở Cửa Tùng. Có thuyết nói là địa danh nguyên thủy gọi là “Bến Hối”. “Hối” là tiếng địa phương nghĩa là dòng sông nhỏ. Vì vậy “Bến Hải” là đọc trại từ “Bến Hối”. Sông Bến Hải chảy được khoảng 80 cây số thì gặp sông Sa Lung từ hướng Tây Bắc đổ vào. Hai con sông hợp lưu chảy tiếp ra Biển Đông, qua một làng ở bờ bắc có tên là Minh Lương nên được gọi là sông Minh Lương.



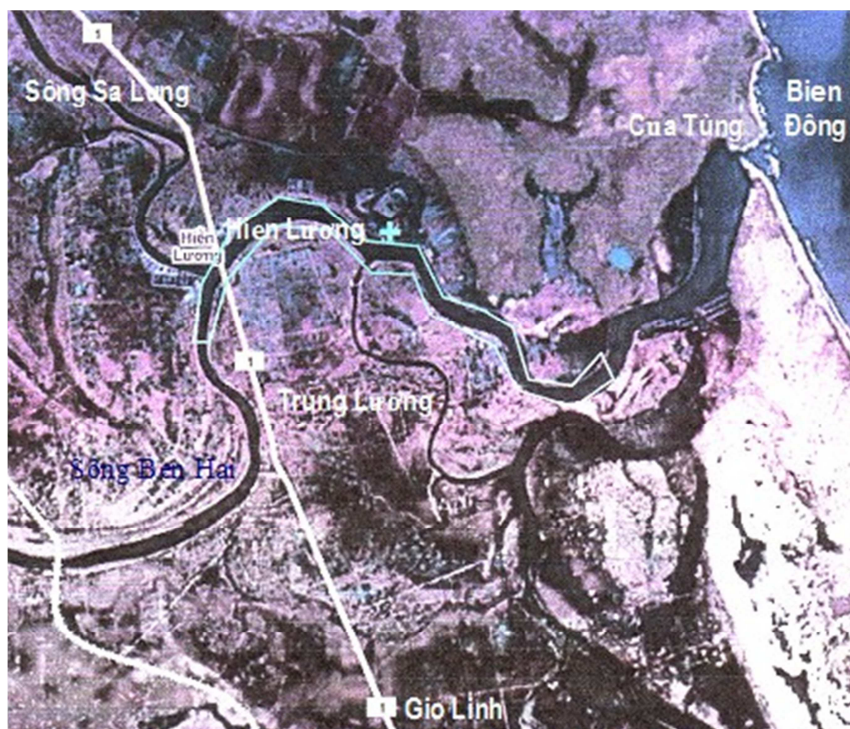
Thời Minh Mạng, do phải kiêng húy vua nên cả tên làng và tên sông đều đổi thành Hiền Lương. Cây cầu nằm không xa ngã ba sông cũng mang tên Hiền Lương. Con sông trên vĩ tuyến 17 có chiều dài chừng 100km, nơi rộng nhất khoảng 200m (thôn Tùng Luật), đoạn sông có cầu Hiền Lương rộng 170m. Đầu nguồn dòng sông rất hẹp có nơi chỉ rộng 20m (xóm đạo Phước Sơn), đoạn Cửa Tùng đổ ra biển bị đụn cát phía bờ Nam đang tiếp tục lấn dần làm cho Cửa sông bị bồi lấp nặng, lòng sông chỉ rộng có 30m. Sông Bến Hải là dòng sông nhỏ chia ranh giới giữa hai huyện Vĩnh Linh và Gio Linh tỉnh Quảng Trị.



Bản đồ khu giới tuyến 17 do Trần Đỗ Cẩm vẽ

Chuyện xưa kể rằng, có bầy tiên nữ thường vẫn đến tắm ở một nguồn nước bốn mùa trong xanh trên đỉnh núi cao nơi tiếp giáp giữa ta với Lào. Nước từ nguồn này chảy về hai phía trái chiều nhau. Nước chảy về phía Tây làm thành sông Sebanhieng, theo tiếng nói của bộ tộc Bru (Vân Kiều) nghĩa là “dòng nước chảy ngược”. Nước chảy về phía Đông làm thành sông Bến Hải. Một lần, có đám đàn ông lên nhìn ngẩn ngơ bầy tiên đang tắm. Chuyện đến tai Trời. Trời sai thần Núi trừng phạt người trần. Thần Núi phán rằng, bất cứ ai qua đây cũng phải mang gông vào cổ để khỏi liếc dọc liếc ngang. Ngọn núi do đó có tên Động Mang từ

đây. Có ai ngờ, dòng sông bắt nguồn từ Động Mang đã mang trên mình cái gọi là “giới tuyến” không cho người ở đôi bờ nhìn nhau trong suốt hai mươi năm trường.



**Không ảnh Khu vực hạ lưu sông Bến Hải**

Năm 1954, ngày 21 tháng 7, sau trận Điện Biên Phủ, hiệp định Genève được ký kết giữa Pháp và CSBV, lấy vĩ tuyến 17 (vĩ tuyến 17°B), dọc sông Bến Hải, thuộc tỉnh Quảng Trị, làm phân định giới tuyến Bắc - Nam tạm thời cho Việt Nam, chuẩn bị cuộc tổng tuyển cử vào năm 1956. Đến năm 1955, quy chế hoạt động tại giới tuyến được đưa ra, đặt dưới sự giám sát của Ủy ban quốc tế gồm Ba Lan, Canada và Ấn Độ. Đây là khu phi quân sự rộng 1.6km (một dặm Anh) về mỗi phía tính từ bờ sông Bến Hải, bắt đầu từ biên giới Việt Nam – Lào cho đến bờ biển Đông. Cũng từ đó, dòng Bến Hải chạy dọc vĩ tuyến 17 thành nơi chia cắt đất nước Việt Nam trong suốt hơn 20 năm.

Tháng 5/1950, Pháp xây cây cầu 7 nhịp, dài 178m, trụ bằng bê tông cốt thép, dầm cầu bằng thép, mặt cầu rộng 4m lát ván gỗ thông, hai bên có thành chắn cao 1m<sup>2</sup>, trọng tải 18 tấn (trước kia dân hai bờ đi lại bằng thuyền). Cầu Hiền Lương nối liền thôn Hiền Lương ở bờ Bắc với thôn Xuân Hòa ở bờ Nam. Đứng trên cầu nhìn về phía Tây có thể thấy rõ nơi hợp lưu Bến Hải - Sa Lung. Đi về phía Đông thêm 10km nữa thì đến Cửa Tùng. Theo Hiệp định Genève mỗi bên có chủ quyền 89m cầu. Trong hiệp định chỉ rõ: “cầu Hiền Lương và sông Bến Hải là giới tuyến quân sự tạm thời giữa miền Bắc và miền Nam Việt Nam, hoàn toàn không thể coi là mốc ranh giới về chính trị hay về lãnh thổ”.

Ngay từ giữa năm 1966, quân cộng sản Bắc Việt (CSBV) liên tục xâm nhập miền Nam qua khu vực Phi quân sự này nhưng Hà Nội lúc nào cũng chối rằng không có quân đội Bắc Việt hiện diện tại miền Nam.

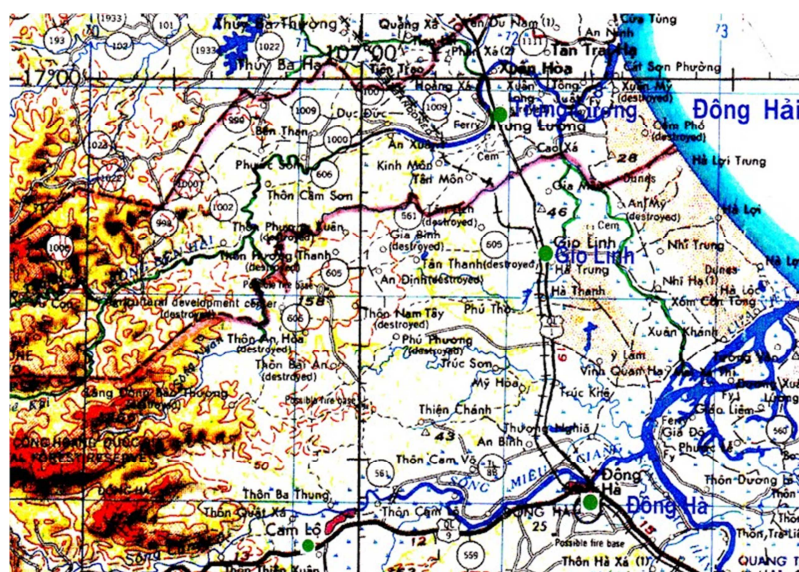
Để giúp cho VNCH ngăn chặn sự xâm nhập của cộng sản Bắc Việt qua khu Phi Quân Sự. Bộ Tư Lệnh Quân Sự Mỹ tại Việt Nam đã thiết lập một “hệ thống căn cứ án ngữ” từ cửa biển đến biên giới Lào và các căn cứ hòa lực (CCHL) để dồn địch vào các hành lang dễ dàng cho phi cơ và đại bác yểm trợ các đơn vị bộ chiến tấn công để diệt địch.

Các căn cứ này tọa lạc tại một số cao điểm trong vùng từ duyên hải Quảng Trị để quan sát và điều khiển hỏa lực Pháo binh, nhưng đồng thời cũng để quan sát vị trí đặt súng lớn của địch quân ngay ở phía Bắc khu Phi Quân Sự để pháo kích vào các vị trí Việt-Mỹ nằm về phía Nam.

Trong số các căn cứ đặt gần khu Phi Quân Sự tỉnh Quảng Trị, căn cứ lớn nhất và quan trọng nhất là Cồn Thiên (Cồn Thiên) do TĐ1/9 TQLC Hoa Kỳ dưới quyền chỉ huy của Trung tá R. S. Schening trấn ngự, tọa lạc trên 3 ngọn đồi, ngọn cao nhất 158m nằm về phía Nam cách khu Phi Quân Sự khoảng 3km đường chim bay. Yểm trợ cho căn cứ này là căn cứ hỏa lực Carroll (Tân Lâm) nằm trên Quốc Lộ 9, cách Cam Lộ khoảng 4km. Gần cuối năm 1966, Thủy Quân Lục Chiến Hoa Kỳ còn xây thêm một căn cứ nữa lấy tên là Rock Pile xa về hướng Tây cách Cồn Thiên khoảng 10 dặm, trên đỉnh một ngọn núi cao hơn 300 mét, án ngữ các đường dọc theo thung lũng từ hướng Tây và Bắc xuống. Tại hai CCHL Carol và Rock Pile với các pháo đội đại bác tự hành 175ly có khả năng tác xạ xa đến tận phía Bắc khu phi quân sự và bên kia biên giới Lào Việt. Hai căn cứ tiền đồn Làng Vei và Khe Sanh án ngữ mặt cực Tây là hai cứ điểm quan trọng của hệ thống căn cứ án ngữ.

Đầu năm 1967, Quân đội Hoa Kỳ bắt đầu thiết lập hàng rào điện tử theo kế hoạch hàng rào điện tử Mc Namara bao gồm việc khai quang một hành lang dài 24km rộng 600 mét dọc theo phía Nam Khu phi quân sự từ bờ biển phía Đông. Trên dải đất này quân đội Mỹ sẽ thiết lập hàng rào kẽm gai, bãi mìn, các dụng cụ ghi nhận bằng điện tử xen kẽ giữa các căn cứ án ngữ để ngăn chặn sự xâm nhập của CS qua khu PQS.

Cuối tháng 3/1967, cuộc chiến tại khu giới tuyến đã bùng nổ khi Cộng quân pháo kích dữ dội vào một căn cứ phòng thủ của Liên quân Việt-Mỹ gần quận lỵ Gio Linh, cách cầu Hiền Lương khoảng 6km trong đêm 20 tháng 3/1967. Cộng quân cũng đã mở trận hỏa tập bằng súng cối và phi đạn vào vị trí đóng quân của các Tiểu đoàn Thủy Quân Lục Chiến (TQLC) Hoa Kỳ và một đơn vị thuộc Trung Đoàn 2 Bộ Binh Việt Nam Cộng Hòa (VNCH) chung quanh Cồn Thiên và Gio Linh. Cộng quân cũng phục kích một đoàn xe chở đạn của Thủy Quân Lục Chiến Hoa Kỳ chỉ cách Gio Linh hơn 3km, nơi mà trước đó vài ngày, đã diễn ra trận đụng độ ác liệt giữa một đại đội Thủy Quân Lục Chiến Hoa Kỳ và một đơn vị cộng sản Bắc Việt (CSBV). Tối ngày 5 tháng 4/1967, Cộng quân tấn công vào yếu khu La Vang ở phía Tây thị xã Quảng Trị, đồng thời pháo kích dữ dội vào tỉnh lỵ làm nhiều doanh trại quân sự bị hư hại nặng. Đặc công Việt Cộng đã yểm trợ để các tù binh cộng sản phá trại giam vượt thoát. Tại phía Nam sông Bến Hải khi trận chiến xảy ra, lực lượng Thủy Quân Lục Chiến Hoa Kỳ và Trung Đoàn 2 Bộ Binh VNCH do Thiếu tá Vũ Văn Giai làm Trung Đoàn Trưởng đã kịp thời chặn đứng được các đợt xung phong của quân cộng sản Bắc Việt.



**Bản đồ khu giới tuyến**

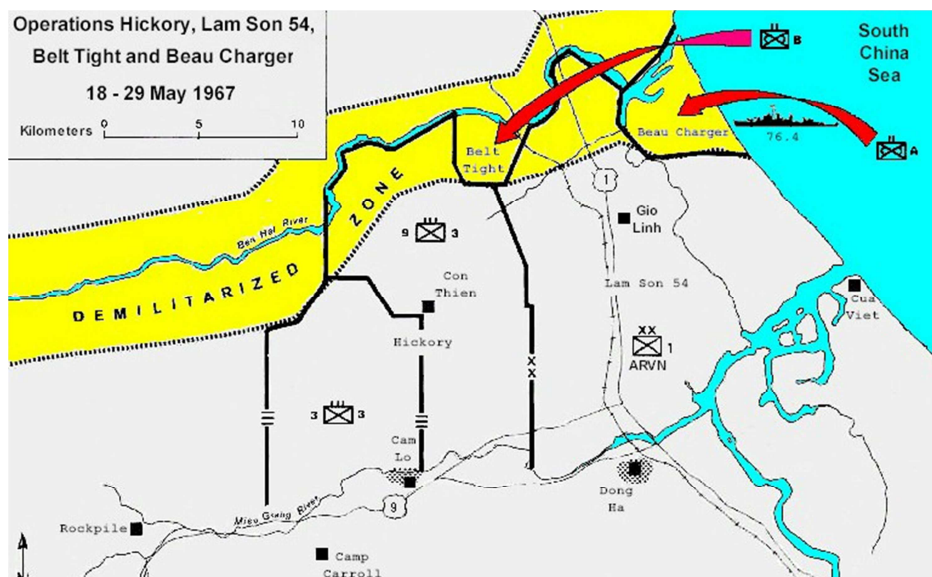
Đến ngày 6 tháng 4/1967, toàn khu giới tuyến trở thành điểm nóng, Cộng quân đã điều động Sư Đoàn 324B phối hợp cùng Sư Đoàn 341 tổng trừ bị vượt vĩ tuyến 17 tấn công cường tập vào tuyến phòng ngự của VNCH dọc bờ Nam sông Bến Hải, đồng thời đánh chiếm một đồn Cảnh Sát Quốc Gia ở phía Nam của cầu Hiền Lương, và một số xã thuộc quận Trung Lương (quận giới tuyến).

Ngày 7 tháng 4/1967, được sự yểm trợ về phi pháo và hải pháo, Trung Đoàn 2 Bộ Binh VNCH và các đơn vị thuộc Sư Đoàn 3 TQLC Hoa Kỳ đã đẩy lùi các cuộc tấn công của quân cộng sản và giữ vững tuyến Cồn Thiên và Gio Linh, làm cho lực lượng địch phải tạt lên phía Tây Bắc để tránh tổn thất.

Đầu tháng 5/1967, quân cộng sản Bắc Việt lại khởi động một đợt tấn công mới vào các căn cứ của liên quân Việt-Mỹ, bắt đầu bằng cuộc tấn công vào căn cứ Cồn Thiên vào rạng sáng ngày 7 tháng 5/1967. Lực lượng Cộng quân tham gia cuộc tấn công này là Tiểu Đoàn K2 và Tiểu Đoàn K4 thuộc Trung Đoàn 80 CSBV. Sau một giờ giao tranh, đơn vị Thủy Quân Lục Chiến trú phòng đánh bật cuộc tấn công. Địch quân rút đi và để lại quanh căn cứ 238 xác bộ đội, 7 cán binh cộng sản bị bắt sống, 212 súng bị tịch thu cùng nhiều đạn dược. Song song với cuộc tấn công bằng bộ binh vào Cồn Thiên, Cộng quân cũng pháo kích dữ dội vào khu vực Gio Linh và Đông Hà gây tử thương cho 36 binh sĩ Hoa Kỳ và 99 người bị thương. Nhờ có hệ thống công sự chiến đấu kiên cố, các đơn vị Bộ Binh VNCH và Thủy Quân Lục Chiến Hoa Kỳ đã chịu đựng được các trận hỏa pháo của Cộng quân. Khi vừa dứt đợt pháo, Không Quân Hoa Kỳ xuất trận oanh tạc vào các mục tiêu được ghi nhận là có địch tập trung. Theo ước định của các chuyên viên tình báo, Sư Đoàn 324B CSBV bị thiệt hại gần 1/3 quân số.

Sáng ngày 17 tháng 5, một đại đội Thủy Quân Lục Chiến hành quân tuần tiễu quanh Cồn Thiên đã chạm súng với một đơn vị Cộng quân và đã đánh tan đại đội Cộng quân này hạ sát 96 cán binh cộng sản tại chỗ.

Theo phân tích của Bộ Tư Lệnh Liên quân Việt-Mỹ vào thời gian này, thì các trận tấn công của 2 sư đoàn cộng sản Bắc Việt vào khu giới tuyến là Cộng quân muốn chọc thủng tuyến phòng ngự của liên quân Việt-Mỹ tại vùng Phi Quân Sự (DMZ), để đánh chiếm Quảng Trị, nhưng kế hoạch của Cộng quân đã bị liên quân Việt-Mỹ vô hiệu hóa.



**Phóng đồ hành quân Hickory, Beau Charger, Belt Tight và Lam Son 54**

Để truy lùng và tấn công hai Sư đoàn cộng sản Bắc Việt 324B và 341 vừa xâm nhập phía Nam khu phi chiến, Liên quân Việt-Mỹ đã huy động tới 15 ngàn chiến binh để khởi động bốn cuộc hành quân song song vào sáng sớm ngày 18/5/1967:

1) Cuộc hành quân Hickory ở phía Tây căn cứ Cồn Thiên do các đơn vị hỗn hợp liên quân Việt-Mỹ gồm hai Tiểu đoàn 2/9 và 2/26 TQLC Hoa Kỳ và cùng một Tiểu Đoàn của Sư Đoàn 1BB VN đảm trách phối hợp với lực lượng đổ bộ Tiểu Đoàn 3/4 của Hạm Đội 7 Hoa Kỳ. Cuộc hành quân khởi động từ lúc 11.00 giờ ngày 18/5 để truy lùng 2 Tiểu đoàn cộng quân ẩn náu trong khu vực này. Sau 2 ngày hành quân các đơn vị đã tìm ra dấu tích của hai Tiểu đoàn cộng quân nhưng các đơn vị VC đã đoạn chiến và bỏ chạy để lại 41 xác đồng bọn. Cuộc hành quân tiếp tục truy kích cộng quân từ căn cứ Cồn Thiên cho đến sông Bến Hải và kéo dài tới cuối tháng 5/1967.



Trung tá Đào Văn Hùng (Hùng già)

2) Cuộc hành quân Beau Charger khởi động 3 giờ sau cuộc hành quân Lam Sơn 54 ở khu Phi Quân Sự phía Đông sát bờ biển do lực lượng Thủy Bộ SLF Alpha Marine đổ bộ từ hạm đội. Lực lượng này đổ bộ vào khu DMZ tại bờ Nam Sông Bến Hải (cửa Tùng) rồi càn quét về hướng Nam dọc bờ biển đến Cửa Việt. Lực lượng hành quân đã chạm địch dữ dội trong khu phi chiến và 83 quân CSBV bị hạ tại trận.

3) Cuộc hành quân Belt Tight ở hướng Đông-Bắc Căn cứ Cồn Thiên, do các TĐ2nd, 3rd SLF Bravo Marine đổ bộ từ hạm đội vào ngày 20/5/1967. Cuộc hành quân đã chạm địch mạnh và có cả thảy 73 bộ đội BV bị giết trong vòng 48 giờ đầu tiên.

4) Và cuộc hành quân Lam Sơn 54 bắt đầu từ lúc 5.00 giờ sáng ngày N (18/5/1967) do Sư Đoàn 1 Bộ Binh VNCH đảm trách từ Căn cứ Cồn Thiên đến ranh giới của Beau Charger. Cuộc hành quân bao gồm 2 Tiểu đoàn của Trung Đoàn 1BB càn quét từ Quốc lộ 1 về phía Đông tiếp cận với lực lượng hành quân Beau Charger của lực lượng đồng minh, và 3 Tiểu Đoàn Nhảy Dù trách nhiệm càn quét dọc theo QL 1 về hướng Tây

#### **Lực Lượng Ban:**

- Trung Đoàn 1/SĐ1BB với 2TĐBB

- Bộ Chỉ Huy Chiến Đoàn II ND do Trung tá Đào Văn Hùng chỉ huy với 3 Tiểu Đoàn Nhảy Dù và các đơn vị tăng phái như CBND, TTND, QYND và PBND...:

- TĐ3ND, Tiểu Đoàn Trưởng là Thiếu tá Trần Quốc Lịch
- TĐ5ND, Tiểu Đoàn Trưởng là Thiếu tá Nguyễn Vỹ
- TĐ9ND, Tiểu Đoàn Trưởng là Thiếu tá Lê Văn Huệ.

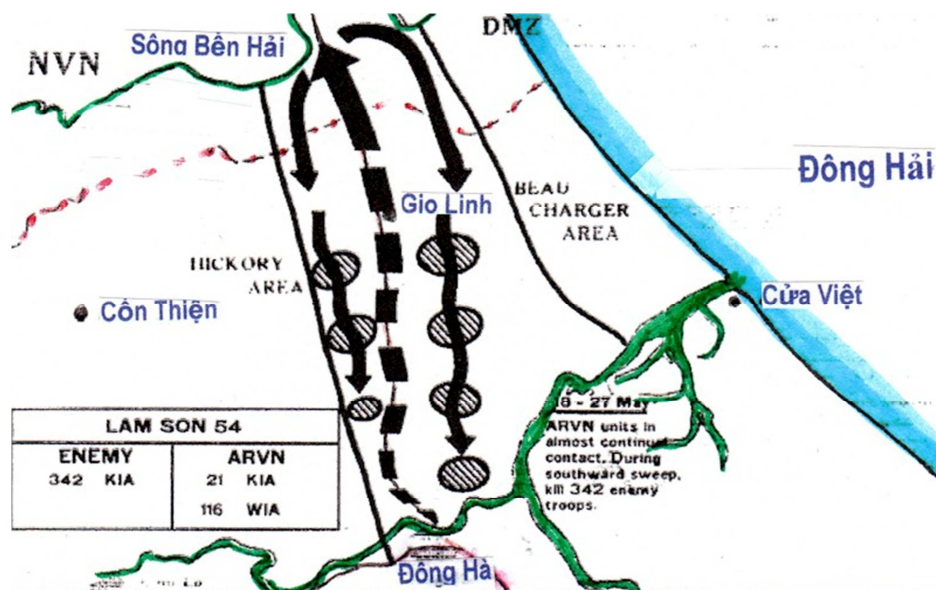
#### **Lực Lượng địch:**

- 1 Trung Đoàn/SĐ341 CSBV
- 1 Trung Đoàn/SĐ325B CSBV

SĐ1BB tổ chức cuộc hành quân Lam Sơn 54. được tăng cường Chiến đoàn II Nhảy Dù, Chiến Đoàn Trưởng là Trung tá Đào Văn Hùng, gồm 3 Tiểu Đoàn 3ND do Thiếu tá Trần Quốc Lịch làm Tiểu Đoàn Trưởng, TĐ5ND do Thiếu tá Nguyễn Vỹ làm Tiểu Đoàn Trưởng và TĐ9ND do Thiếu tá Lê Văn Huệ làm Tiểu Đoàn Trưởng.

5.00 giờ sáng ngày N (18/5/1967) các đơn vị Nhảy Dù cùng xuất phát từ Gio Linh chia thành hai mũi dù tấn công vào khu phi chiến, nơi mà các trung đoàn CSBV đã lên lút xâm nhập và bám trụ làm cứ điểm xuất phát tấn công các đơn vị đồng minh và VNCH trong thời gian qua. TĐ9ND làm nỗ lực chính đi dọc đường rầy xe lửa và QL1, TĐ5ND đi cánh trái tiếp giáp với căn cứ Cồn Thiên và hơi chệch về phía sau nhằm ngăn chặn cộng quân đánh bọc hậu và Tiểu Đoàn 3ND đi cánh phải QL1.

Địa thế khu phi quân sự từ QL1 về phía Đông thì bằng phẳng và trống trải, toàn là những đụn cát thẳng tắp do Trung Đoàn 1/SĐ1BB trách nhiệm; nhưng về phía Tây là khu rừng rậm, đồi núi chập chùng, chính nơi đây quân CS thường xâm nhập ẩn nấp. Một Trung Đoàn CSBV đã lên lút xây dựng căn cứ tại đây vì họ cho là khu phi quân sự, an toàn không bị oanh tạc hay pháo dập.



**Phóng đồ khu vực hành quân Lam Sơn 54**

Mục đích cuộc hành quân này ngoài việc truy lùng, đánh đuổi các đơn vị CSBV xâm nhập, giải tỏa áp lực cộng quân quanh căn cứ Cồn Thiên do một đơn vị của Hoa Kỳ trấn giữ, còn thêm một nhiệm vụ quan trọng nữa là yểm trợ cho các chuyên viên thuộc Tiểu Đoàn 11 Công Binh thuộc SĐ3TQLC Hoa Kỳ thiết bị các trang cụ điện tử trong hệ thống “hàng rào điện tử” để có thể phát hiện sự hiện diện của cộng quân bằng các tín hiệu địa chấn, âm thanh, từ trường... Hàng rào điện tử này có chiều dài khoảng 10km từ căn cứ Cồn Thiên đến Căn cứ Gio Linh.

Chiến Đoàn II Nhảy Dù được chỉ định càn quét khu vực Phi Quân Sự phía Nam sông Bến Hải từ Quốc lộ 1 chạy dài đến căn cứ Cồn Thiên. Thông thường, gặp những mục tiêu quan trọng, Nhảy Dù thường dùng hỏa lực Pháo Binh hay Phi Cơ dập nát rồi mới xung phong để tiết kiệm xương máu binh sĩ. Nhưng đây là khu phi quân sự chúng ta phải tránh ồn ào có thể làm cái nguyên nhân cho bọn phản chiến quậy phá và CSBV có cơ hội tuyên truyền.


Ngày 25/5 khi các mũi dù Nhảy Dù vừa vào đến bìa rừng của ngọn Đồi 117 (gọi là Đèo Ba Dốc) cách Cồn Thiên 5km đường chim bay, Cộng quân đồng loạt nổ súng. Lực lượng Tiểu Đoàn 9 Nhảy Dù đã sẵn sàng ứng chiến, dàn hàng ngang, đồng loạt hô xung phong tiến vào mục tiêu với hỏa lực hùng hậu, đủ loại súng lớn súng nhỏ.

Địch quân như đã chuẩn bị với những công sự phòng thủ kiên cố chống trả dữ dội. Chiến đoàn Nhảy Dù đã gọi Pháo Binh, Hải Pháo rồi tới khu trực tham chiến, trận chiến mỗi lúc một khốc liệt. Các đơn vị Nhảy Dù cố gắng tấn chiếm mục tiêu trước khi trời tối. Nhưng một loạt đạn AK đã làm cho Trung úy Đức Đại Đội

Trưởng 92 bị thương nặng. Thiếu úy Trần Hữu Bảo cùng Trung đội xông lên tiếp ứng nhưng Anh cũng bị bắn bể xương vai.

Trận chiến giằng co đến xế chiều mà chưa chiếm được mục tiêu. Thiếu tá Lê Văn Huệ, TĐT nóng lòng hò hét đốc thúc các Đại Đội nhiều phen nhưng không kết quả. Ông vội móc khẩu súng colt và đứng thẳng lên bờ cao của đường rầy tại Đèo Ba Dốc, vừa bắn vừa hô “xung phong”. Ngay lập tức ông bị hai viên đạn ghim trúng đầu và bụng, chết không kịp một lời trăng trối.

Sau khi Thiếu tá Lê Văn Huệ, Tiểu Đoàn Trưởng TĐ9ND bị tử thương, trời bỗng nổi cơn giông tố, mây đen kéo đến đầy trời, rồi cơn mưa ầm ầm trút xuống. Và nhờ cơn mưa bất chợt xối xả đó làm tầm quan sát của địch quân bị giới hạn. Các khinh binh của Trung đội tiên phong nhào lên dùng lựu đạn ném vào tiêu diệt ổ thương liên của địch. Trung đội vừa hô xung phong vừa bắn tràn ngập mục tiêu làm địch quân hoảng sợ rối loạn hàng ngũ và tháo chạy.



**Thiếu Tá Lê Văn Huệ**

Sau khi Thiếu tá Huệ, TĐT/TĐ9ND tử trận, Trung tá Đào Văn Hùng Chiến Đoàn Trưởng Chiến Đoàn II Nhảy Dù đã điều động hai Tiểu Đoàn 3 và 5 Nhảy Dù thừa thế xông lên truy sát địch, vừa đuổi vừa bắn cộng quân chạy về bên kia bờ sông Bến Hải.

Chiến đoàn II ND đại thắng, sau khi thu dọn chiến trường, tịch thu rất nhiều vũ khí có cả súng cối 82ly mà cộng quân dùng để pháo vào căn cứ Mỹ, bắt sống tù binh và giải tỏa hoàn toàn khu vực quanh căn cứ Cồn Thiên.

Tổng kết chiến trận 342 xác cộng quân bỏ tại trận, 30 tù binh và tịch thu gần 100 súng đủ loại, phía Nhảy Dù có 21 chiến sĩ hy sinh kể cả Thiếu tá Huệ TĐT/TĐ9ND và Trung úy Đức ĐĐT ĐĐ92ND và 116 binh sĩ bị thương.

Chiến trận chấm dứt vào ngày 27/5/1967. Chiến đoàn II ND được di chuyển về Huế để bắt đầu một cuộc hành quân mới Lam Sơn 60. Sau trận này, Thiếu tá Lịch và Thiếu tá Vỹ được ân thưởng Đệ 4 Đẳng Bảo Quốc Huân Chương và Tiểu Đoàn 3 Dù được thêm một nhánh Dương Liễu trên quân kỳ.



**Cảnh một quả đạn 122ly CSBV pháo trúng ụ chứa đạn tại căn cứ đại bác 175mm của Hoa Kỳ tại Gio Linh, bên cạnh khu DMZ năm 1967, trong chiến tranh Việt Nam (AP Photo)**



**Tài liệu tham khảo:**

1. *Trận Chiến Cồn Thiên trong Chiến Tranh Việt Nam Toàn Tập của Nguyễn Đức Phương, nxb Làng Văn Canada 2001*
2. *Trận Chiến Cồn Thiên 1967 của Vương Hồng Anh trên trang Vantuyen.net*
3. *Operation Hickory-Belt Tight-Beau Charger-Lam Son 54 by Hugh Connelly*
4. *1st. Amphibian trên trang web: Amtrac.org*
5. *FMFPAC, Operation of Marine Forces Vietnam, May 1967, VNCD-029*
6. *Mặt trận vùng Phi Quân Sự trong Một Cánh Hoa Dù của Trương Dưỡng*
7. *Phỏng vấn các chiến hữu trong SĐND.*






*Trích và cập nhật từ quyển “20 Năm Chiến Sự” - Binh chủng Nhảy Dù*  
*Tác giả:*



**Đại úy Võ Trung Tín Tiểu đoàn Truyền Tin SĐND – 714-856-9202**  
**Đại úy Nguyễn Hữu Viên Tiểu đoàn 3 Nhảy Dù – 714-897-1435**  
**1246 S. Huron Dr. Santa Ana CA 92704**  
*Email: [20namchiensu@gmail.com](mailto:20namchiensu@gmail.com)*



**Tổng Phát Hành: Mr. Hải Võ**  
1246 S. Huron Dr. Santa Ana CA 92704  
Tel: 714-856-9202. Email: [20namchiensu@gmail.com](mailto:20namchiensu@gmail.com)  
Giá quyển sách: **\$40.00USD** (Ngoài Hoa Kỳ: **\$50.00USD**)

---

*Nguồn: Internet E-mail by Võ Trung Tín chuyển*

*Đăng ngày Thứ Sáu, July 29, 2016*  
*Ban Kỹ Thuật Khóa 10A-72/SQTĐ/ĐĐ, ĐĐ11/TĐ1ND, QLVNCH*