



## Trận Dakto (đội 1416)

(từ November 3 – November 22/1967)

**D**akto (*Đắc-tô*) là một quận trong 4 quận của Tỉnh Kon Tum ở trung tâm cao nguyên Việt Nam nằm trong một thung lũng được bao bọc chung quanh bởi những dãy núi chập chùng có những ngọn cao trên 1400 thước trải dài tới vùng ba biên giới Lào Kampuchea và Việt Nam. Rừng cây cao mát từng xanh chen lẫn với những rừng tre bạt ngàn bao phủ đầy mặt đất. Thời tiết ở đây vô cùng khắc nghiệt, ban ngày nóng cháy da người đến 95 độ F, về đêm nhiệt độ giảm nhanh đôi khi chỉ có 55 độ F.



Dakto là một vị trí chiến lược quan trọng trong chiến tranh Việt Nam vì là nơi có thể chế ngự con đường mòn HCM trên đất Lào, con đường mà CSBV dùng để xâm nhập người, vũ khí và chiến cụ nhằm thôn tính miền Nam. Tên những địa danh ở khu vực cao nguyên này thường lấy theo ngôn ngữ của dân tộc Bana.

Thờ ờ yên th ờ yết củ ờ dân tộc B ờn ờ, K ờn T ờm khởi thủy là một thôn xóm củ ờ người B ờn ờ. Th ờ ở xứ ờ có một bộ tộc người B ờn ờ ở gần bên dòng sông Đ ờk-bl ờ v ờ tên gọi K ờn Tr ờng. Lúc ấy, bộ tộc K ờn Tr ờng rất thịnh vượng v ờ dân số khá đông. B ờy giờ, giờ ờ các thôn xóm l ờn gây ch ờn v ờnh ờ để ch ờm đ ờt củ ờ cá ờ và bắt người v ờ làm nô lệ. H ờ người c ờn tr ờ củ ờ một “Già làng” J ờX ờ- (người c ờ thể lực trong bộ tộc K ờn Tr ờng) tên là J ờ R ờng và Ông không thích cảnh ch ờn tr ờnh nên đã rủ nh ờ làm nhà ở r ờng gần chỗ có hồ nước, cạnh dòng sông Đ ờk-bl ờ. Vùng đất này rất th ờn lợi ch ờ l ờ sống định cư, nên dần dần có nh ờ người đ ờn ở, mỗi ngày một phát tr ờn thêm đông, lập thành làng mới có tên gọi là K ờn T ờm. Từ đó, K ờn T ờm trở thành tên gọi chính thức ch ờ một làng mới lập củ ờ người B ờn ờ, cạnh dòng Đ ờk-bla, nơi có nh ờ hồ nước tr ờng. Th ờ tiếng B ờn ờ, K ờn T ờm có nghĩa ờ là Làng Hồ (K ờn là làng, T ờm là hồ, ờ, bà ờ nước).

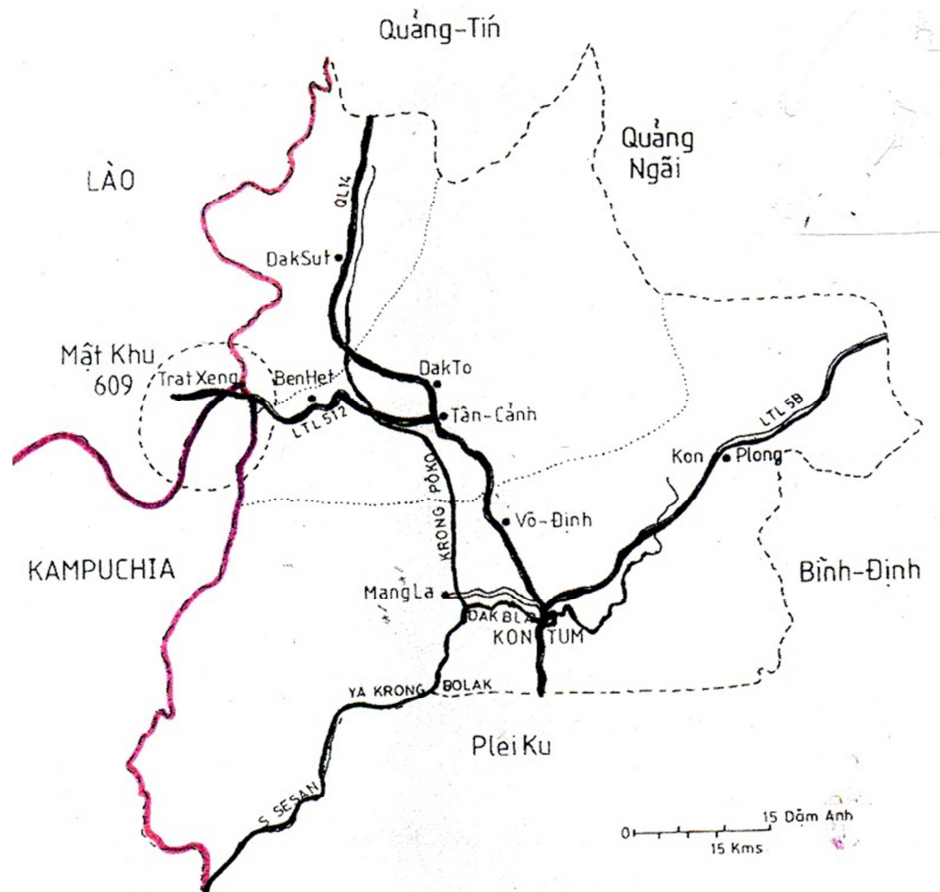
Vùng đất cao nguyên này được coi là thuộc lãnh thổ Đại Việt từ năm 1470, khi vua Lê Thánh Tông ngự giá thân chinh đánh chiếm Trà Bàn của Chiêm Thành, lập phủ Quy Nhơn, nhưng trải qua các triều đại, ở đây vẫn theo chế độ tự trị “già làng”.

Qua thời gian Kon Tum đã thay đổi nhiều lần về diện tích cũng như tên gọi. Năm 1893, sau khi thôn tính Đông Dương, người Pháp đã cho lập một tòa Đại lý hành chính tại Kon Tum, ban đầu trực thuộc Tòa Công sứ Attopeu ở Lào, đến năm 1905 mới trực thuộc Tòa Công sứ Quy Nhơn.

Dưới thời Việt Nam Cộng Hòa, tỉnh Kon Tum được thu hẹp lại và chia thành 4 quận theo Nghị định số 348-BNV/HC/NĐ ngày 27 tháng 6 năm 1958: quận Kon Plong, quận Đắc-tô, quận Đak-Sut và quận Kon Tum.

Kon Tum có diện tích 9,615km<sup>2</sup>, nằm ở phía bắc vùng Tây Nguyên, phía bắc giáp tỉnh Quảng Tín, phía nam giáp tỉnh Pleiku, phía đông giáp tỉnh Quảng Ngãi, phía tây có biên giới dài 150km giáp với Lào và 127km với Vương quốc Campuchia.

Do phần lớn diện tích nằm ở phía Tây dãy Trường Sơn nên địa hình Kon Tum nghiêng dần từ Đông sang Tây và thấp dần từ Bắc xuống Nam. Phía Bắc tính là dãy núi Ngọc Linh có độ cao trung bình khoảng 800-1,200m, trong đó có đỉnh Ngọc Linh 2,596m, Ngọc Phan 2,251m, Ngọc Krinh 2,066m, Bôn Sơn 1,939m, Kon Bo Ria 1,500m, Kon Krông 1,330m.



### Vị trí của Dakto trong tỉnh Kontum

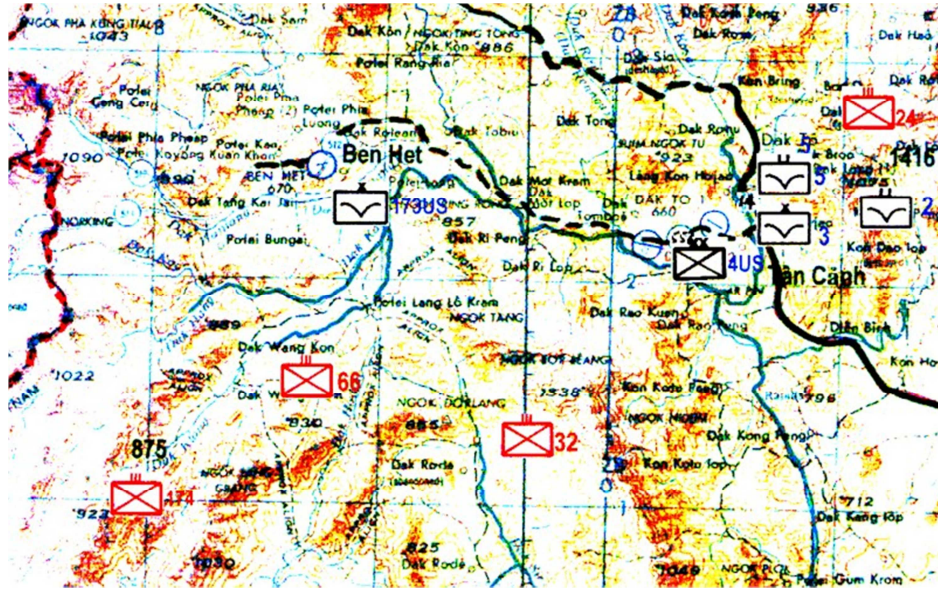
Vùng này là nơi bắt nguồn của nhiều con sông lớn như sông Cái chảy sang Quảng Nam, sông Sê San chảy sang Kampuchea, sông Trà Khúc chảy vào tỉnh Quảng Ngãi và sông Ba chảy sang Phú Yên.

Phía Nam tỉnh có độ cao trên dưới 500m. Từ phía Tây Ngọc Linh có một dải thung lũng hẹp chạy đến giữa tỉnh thì mở rộng ra tạo nên cánh đồng bằng phẳng trải dài 50km tới tận thị xã Kon Tum. Đây là khu vực đồng bằng nằm ở độ cao 252m so với mặt biển và được phù sa hai nhánh sông Se San là sông Đắc-Pô-kô và Đắc-Bla bồi đắp.

Cực Nam tỉnh có thác Yaly cao 60m đổ sang địa phận Pleiku. Từ nguồn nước của thác này đã xây dựng trên đất Pleiku nhà máy thủy điện Yaly công suất 720MW.

Người Bana là một trong những dân tộc sinh sống lâu đời tại Kon Tum. Họ không những giỏi săn bắn mà còn là dân tộc đầu tiên của Tây Nguyên biết dùng trâu, bò cày kéo và chữ viết. Người Bana can đảm và trọng nghĩa tình, thể hiện trong tập tục cà răng, căng tai làm đẹp của trai gái và những vết sẹo trên ngực đàn ông do tự lấy than lửa hoặc dao rạch ngực mình để tỏ lòng thương tiếc người quá cố.

Đến nay những tập tục này đã bị bỏ dần nhưng ý nghĩa của nó thì còn mãi trong dân gian. Đến với buôn làng người Bana cũng như buôn làng của các dân tộc thiểu số khác (Jarai, Rhade, Koho, Mnong, Stieng...) ở Kon Tum người ta còn được chứng kiến nét sinh hoạt văn hóa cộng đồng độc đáo tiến hành trong “nhà rông” có mái nhọn cao vút.



### Trận chiến Dakto tại Quân Khu 2 năm 1967

Vào tháng 10/1967 tin tức tình báo thu thập được cho thấy các đơn vị CSBV đã có mặt quanh Dakto lên tới 4 Trung Đoàn Bộ chiến và một Trung Đoàn Pháo, chuẩn bị tấn chiếm hai trại Lực Lượng Đặc Biệt Dakto và Ben Het. Trại Dakto được thiết lập từ tháng 8/1962, và Trại Ben Het đang còn trong thời kỳ xây dựng bên cạnh Liên Tỉnh Lộ 512. Thay vì chờ địch tấn công Thiếu tướng Peers, Tư lệnh SĐ4BB Mỹ quyết định ra tay trước. Lữ Đoàn 173 Nhảy Dù Mỹ, bản doanh đóng ở Tuy Hòa được yêu cầu cấp tốc tăng viện thêm Tiểu Đoàn 4/503 cho chiến trường. BTL/SĐ4BB Mỹ đóng tại Dakto mở cuộc hành quân truy lùng địch về phía Nam của Liên Tỉnh lộ 552 gồm các TĐ3/12, 3/8 và TĐ4/503/173 ND Mỹ.

Trận đánh tại Dakto từ ngày 3 đến 22/11/1967 là một trong những trận đánh chính yếu từ khi cộng quân bắt đầu khai triển chiến dịch mở các mặt trận dọc biên giới như Bình Long, Sông Bé, Cồn Thiện và Khe Sanh nhằm đánh lạc hướng QLVNCH và Hoa Kỳ để bí mật đưa quân tổng tấn công vào các thành phố nhân dịp Tết Mậu Thân.

**Lực Lượng địch:** do Tướng CSBV Hoàng Văn Thái chỉ huy gồm 4 Trung Đoàn Bộ chiến và 1 Trung Đoàn Pháo.

1. Trung Đoàn 24, 1620 tay súng
2. Trung Đoàn 32, 1337 tay súng
3. Trung Đoàn 66, 1335 người
4. Trung Đoàn 174, 2000 người
5. Trung Đoàn 40 Pháo binh 800 người gồm 1 TĐ cối 120ly và 2 TĐ hỏa tiễn 122ly
6. Ngoài ra còn có Tiểu đoàn 304 Kon Tum (bộ đội địa phương).

#### Lực lượng Bạn:

1. SĐ4BB Hoa Kỳ (-) do Trung tướng William R. Peers làm Tư lệnh Sư đoàn kiêm chỉ huy mặt trận Dakto
2. Lữ Đoàn 173 Nhảy Dù Hoa Kỳ do Thiếu tướng Leo H. Schweiter chỉ huy
3. Chiến Đoàn III Nhảy Dù Việt Nam (CĐT: Trung tá Nguyễn Khoa Nam) gồm 3 Tiểu Đoàn Nhảy Dù:

- Tiểu Đoàn 2ND, Thiếu tá Trần Kim Thạch XLTV chức vụ Tiểu Đoàn Trưởng thay thế Thiếu tá Lê Quang Lương TĐT, đi du khảo ở Okinawa

- Tiểu Đoàn 3ND, Thiếu tá Nguyễn Viết Cần TĐP chỉ huy thay thế Thiếu tá Trần Quốc Lịch TĐT, cùng đi Okinawa với Thiếu tá Lương

- Tiểu Đoàn 5ND Thiếu tá Nguyễn Vỹ làm Tiểu Đoàn Trưởng.

4. Trung Đoàn 42BB Việt Nam với hai Tiểu đoàn 2 & 3/42 BB

5. Các Tiểu Đoàn Pháo Binh thuộc Quân Khu 2 và SĐ22BB.

### **Diễn tiến:**

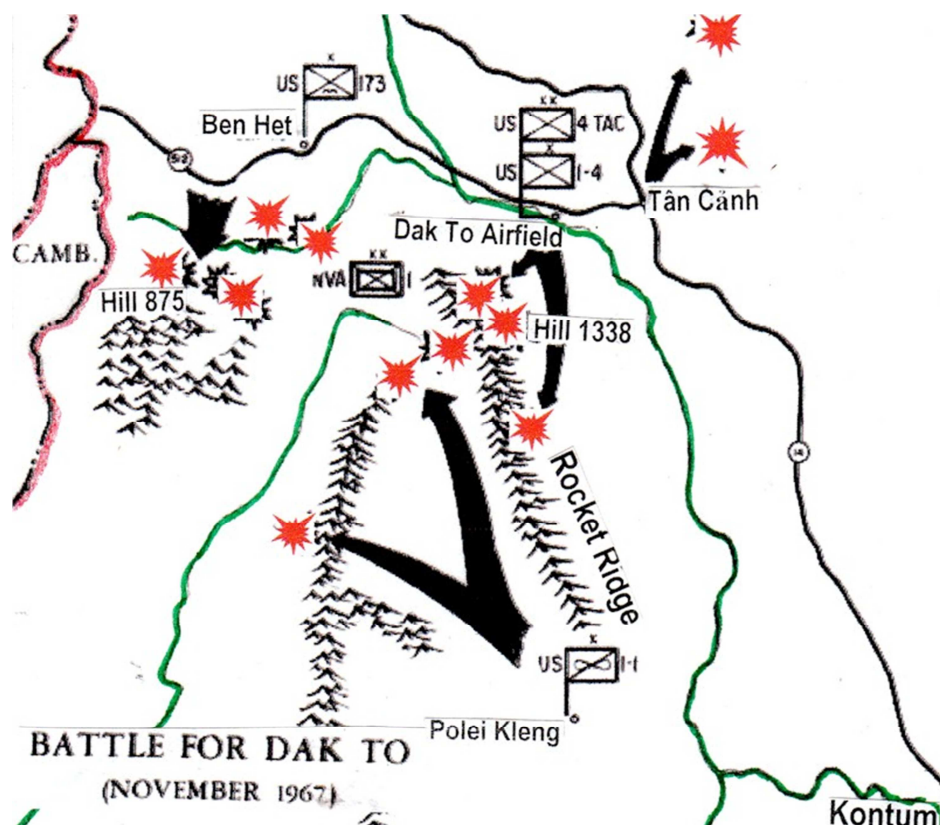
Ngày 3/11/1967 Đại Đội B thuộc TĐ3/12 chạm địch với Trung Đoàn 32 CSBV gần cao điểm 1338 phía Nam của Dakto. Phía Mỹ vô sự, VC bỏ lại trận địa 4 xác. Một tù binh ngành Pháo Binh CS tên là Vũ Hồng cho biết lực lượng cộng quân đang tập trung quanh Dakto là 4 Trung Đoàn bộ binh và 1 Trung Đoàn Pháo gồm khoảng 6000 người. Trong số này 3 Trung Đoàn 66, 32 và 174 thuộc SĐ1CSBV tân lập do Hoàng Văn Thái chỉ huy, Trung Đoàn 24 Biệt lập và Trung Đoàn 40 Pháo. Mục đích cuộc điều quân này của CSBV là tấn chiếm Dakto và tiêu diệt các đại đơn vị của Hoa Kỳ.

Với những dữ kiện xác nhận sự tập trung hùng hậu của Cộng quân trong vùng, Thiếu tướng W. R. Peer đã điều động thêm 2 Tiểu Đoàn 1/503 và 2/503 của Lữ Đoàn 173ND đang hành quân tại Tuy Hòa cũng được lệnh di chuyển đến Dakto.

Ngày 4/11/1967 Đại Đội A/TĐ3/8 lại đụng độ với TĐ6/Trung Đoàn 32CSBV, Mỹ 2 chết VC bỏ lại 8 xác. ĐDB/TĐ3/12 tấn công một đơn vị khác thuộc Trung đoàn 32CSBV. Mỹ có 4 binh sĩ tử trận, VC bỏ lại 13 xác. Trong khi đó TĐ4/503/173ND mở cuộc hành quân song hành phía Nam của LTL552, càn quét cộng quân từ Ben Het đến đỉnh Ngok Kam Leat.

Ngày 6/11/1967 TĐ4/503 đụng độ mạnh với TĐ9/66CSBV tại cao điểm 823. Sau 2 ngày giao tranh ác liệt phía Mỹ có 6 binh sĩ tử thương, VC bỏ lại 28 xác chết. 34 súng bị tịch thu kể cả 6 súng cộng đồng và 2 B40.

Ngày 7/11/1967 thêm ĐDB/TĐ4/503 được tăng viện và đổ xuống cao điểm 823 để thiết lập CCHL15. Sau vài giờ đổ quân xuống đỉnh đồi, quân CSBV kéo đến tấn công và bao vây đơn vị này, ĐDB/TĐ4/503 phản công quyết liệt đẩy lui nhiều đợt tấn công của địch. Trận chiến kéo dài đến sáng hôm sau, phía Mỹ có 9 binh sĩ tử thương, quân CS trên 100 xác bỏ tại trận địa. Tiểu Đoàn 1/503 đến thay thế Đại Đội B/4/503 để tiếp tục thiết lập căn cứ hỏa lực 15.



### Chiến Đoàn III Nhảy Dù VN xông trận:

Càng ngày, các cuộc giao tranh càng gia tăng. BTL QĐ1/HK quyết định tăng cường thêm lực lượng cho Dakto. Các Tiểu Đoàn 1/8, 2/8 và 1/12 thuộc SĐ1KBKV HK được gọi tới.

Ngày 8/11/1967, Chiến Đoàn III ND-VN do Trung tá Nguyễn Khoa Nam làm chiến Đoàn Trưởng gồm ba Tiểu Đoàn 2, 3 và 5 ND được gọi đến tăng viện phía Bắc Tân Cảnh để ngăn chặn Trung Đoàn 24 CSBV tại cao điểm 1416 cùng với hai TĐ2/42BB và 3/42BB trách nhiệm an ninh liên tỉnh lộ 552 và bảo vệ căn cứ Dakto nơi đặt BTL hành quân SĐ4BB.

Tại đỉnh đồi Ngok Van cao chót vót 1416m, Trung đoàn 24 CS đã lợi dụng địa thế hiểm trở thiên nhiên nơi này để làm cứ điểm, chuẩn bị các công sự phòng thủ dày đặc. Cộng quân đã thiết trí ba khẩu đại liên phòng không 12.8ly tại 3 vị trí quanh sườn núi trong các hốc đá kiên cố nên các phi cơ oanh kích không làm gì được. Trước đây không lâu, các đơn vị thuộc Sư Đoàn 4 Bộ Binh Hoa Kỳ đã tổ chức cuộc hành quân Kham Jey 167 luân phiên liên tiếp tấn công để cố chiếm cho bằng được đỉnh đồi trọng yếu 1416 nhưng đều thất bại. Lên được lưng chừng núi, lực lượng Hoa Kỳ liền bị hỏa lực mạnh mẽ của 3 khẩu đại liên 12.8ly này từ trên cao đẩy xuống chân đồi.

Rút kinh nghiệm về sự thất bại của Hoa Kỳ. Sau hai lần thử mở cuộc tấn công ban ngày thấy không hiệu quả, nên Trung tá Nam, Chiến Đoàn Trưởng đổi chiến thuật, quyết định đánh đêm để lợi dụng yếu tố bất ngờ. Trung tá Nam quyết định như vậy vì hai lý do:

Thứ nhất VC lợi dụng địa thế núi cao và hiểm trở, cây cối rậm rạp, độ dốc lớn, nhiều điểm che dấu và ẩn nấp tốt khi phi cơ oanh kích, địch thường định ninh là quân ta sẽ không thể và không dám tấn công ban đêm. Do đó, ta có thể lợi dụng sự phòng thủ lỏng lẻo về đêm của địch.

Thứ hai Lực lượng Nhảy Dù-VN dùng yếu tố bất ngờ bằng cách đột nhập lên đỉnh đồi cao rồi từ trên đánh xuống. Để tránh sự phát hiện của địch quân, Chiến Đoàn III Dù đã chọn đường tiến lên đỉnh núi từ phía núi dốc nhất, gai góc và yên tĩnh nhất mà từ lúc khai diễn trận đánh, các đơn vị Hoa Kỳ cũng như các chiến sĩ Dù Việt Nam không hề sử dụng con đường này vì địa thế hiểm trở của nó.

Ngày 9/11/1967 khoảng 10 giờ đêm, ba Tiểu Đoàn Nhảy Dù được trang bị lựu đạn tối đa, khai triển đội hình tác chiến với TĐ3ND làm nòng cốt chính, Tiểu Đoàn 2 đi cánh trái và TĐ5 bảo vệ cạnh sườn phía tay phải.

Riêng Tiểu Đoàn 3ND, Thiếu tá Trần Quốc Lịch TĐT, đã lựa chọn một số những chiến sĩ khỏe mạnh từ 4 Đại Đội trực thuộc, tổ chức thành một “Biệt Đội Xung Kích Cẩm Tử” khoảng 100 người giao cho Đại úy Bùi Quyền chỉ huy dẫn đầu đoàn quân. Biệt Đội này được trang bị vũ khí cá nhân với hỏa lực tối đa, lưới lê và nhiều lựu đạn (không mang theo ba-lô...)

Sau khi vượt tuyến xuất phát các binh sĩ Nhảy Dù vừa leo vừa bò hướng lên đỉnh cao, dò dẫm từng thước đất với đôi núi chập chùng, rừng tre bạt ngàn. Tất cả đều tuyệt đối giữ im lặng... kể cả truyền tin, chỉ đàm thoại khi chạm địch.

Sau hơn 4 tiếng đồng hồ leo trèo, các chiến sĩ Dù đã tới được đỉnh Ngok Van... Theo hiệu lệnh xuất quân bằng tiếng kèn đồng, toàn thể Biệt đội Xung Kích Nhảy Dù từ trên đỉnh núi, đồng loạt hô xung phong và khai hỏa vào vị trí địch như các Thiên Thần đến từ trời cao. Bị bất ngờ tấn công như sấm sét từ mọi hướng, địch quân còn đang say ngủ, ngỡ ngác hỗn loạn bỏ chạy tứ tung, bỏ lại tất cả súng nặng, máy truyền tin và các chiến cụ quan trọng. Một số lớn địch bị tiêu diệt trong các công sự phòng thủ bởi hỏa lực dữ dội của các chiến sĩ Nhảy Dù, một số đưa tay xin hàng, một số chạy bỏ xuống hướng chân núi chém về bằng cách phóng hỏa đốt cháy rừng tre để ngăn chặn bước tiến truy sát của các “Thiên Thần Sát Địch”. Lực lượng Nhảy Dù tung lựu đạn tấn chiếm vị trí 3 khẩu đại liên phòng không, tiêu diệt hết các xạ thủ. Tất cả các xạ thủ chân còn bị xiềng vào súng.

Khoảng 5 giờ sáng, các chiến sĩ của Chiến Đoàn III Dù hoàn toàn chiếm được đỉnh đồi. Khi mặt trời lên, quân ta từ trên cao đánh xuống các đơn vị địch bố trí lưng chừng núi. Từ trên cao, quân ta tung lựu đạn xuống các hầm hố địch ở lưng đồi để tiêu diệt các tên còn ngoan cố. Đến 10 giờ sáng, Chiến Đoàn đã làm chủ tình hình toàn thể các khu vực quan trọng... Chiến lợi phẩm thu được rất nhiều.

Trong lúc Chiến Đoàn III Dù đang đánh cận chiến với địch tại đỉnh Ngok Van thì các đơn vị của Lữ Đoàn 173 Nhảy Dù và Sư Đoàn 4 Bộ Binh Hoa Kỳ cũng đồng loạt mở lại các cuộc tiến công lên hai ngọn đồi 875 và 1338. Giao tranh ác liệt cả đôi bên đều tổn thất nặng.

Quanh cao điểm 830 TĐ3/8BB Mỹ chạm địch không rõ quân số đối phương, giao tranh liên tiếp trong 3 ngày phía Mỹ thiệt hại nặng (39 tử thương 193 bị thương) VC bỏ lại chiến trường 92 xác.

Ngày 10/11/1967, TĐ1/503/173 Nhảy Dù Mỹ khi lục soát quanh CCHL 15 đã chạm mạnh với 2 Tiểu Đoàn 8 và 9/Trung Đoàn 66 CSBV. Phía Mỹ có 20 binh sĩ tử thương đổi lại VC bỏ xác tại trận trên 200.

Ngày 11/11/1967 Cộng quân đã khuấy rối một đơn vị công binh yểm trợ phía Bắc Dakto nhưng không gây thiệt hại nào.

Trong khi đó, Chiến Đoàn III Nhảy Dù Việt Nam với 3 Tiểu Đoàn 2, 3 và TĐ5ND sau 4 ngày giao tranh ác liệt chiếm lại từng tấc đất và đã quét sạch Trung Đoàn 24 CSBV quanh đỉnh đồi 1416 phía Đông Bắc Dakto. Cộng quân bỏ lại chiến trường 390 xác chết, 2 bị bắt làm tù binh, tịch thu 94 súng đủ loại gồm cả 3 khẩu đại liên phòng không 12.8ly và nhiều chiến cụ khác, phá hủy 2 súng cối, nhiều tấn đạn dược. Phía Nhảy Dù có 66 chiến sĩ thương vong. (kể cả Trung úy Lê Viết Tùng, Đại Đội Trưởng Đại Đội 31, K19 Đà

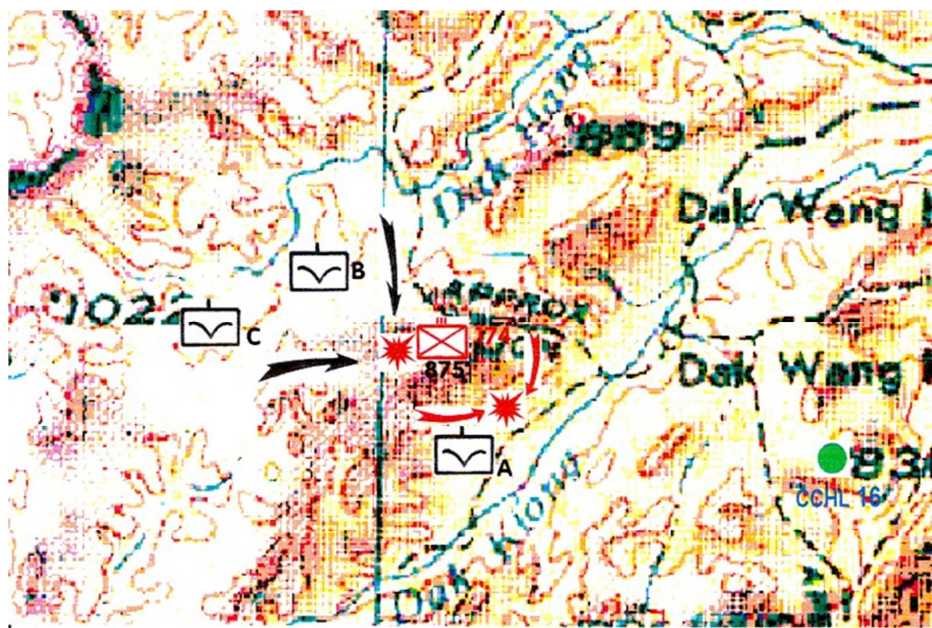
Lạt bị thương, Thượng sĩ I Đệ Trung Đội Phó, Y Tá Trưởng Nguyễn Mạnh Am và 4 chiến sĩ của Tiểu Đoàn 3ND bị thương vì phi cơ Mỹ dội bom sát phòng tuyến và một tân binh bị cánh quạt trực thăng tấn thương H34 chém trúng)

Sau nhiều ngày tẩy thanh các đơn vị Cộng quân quanh vùng hành quân nhưng vẫn không thấy dấu vết của Trung Đoàn 174 CS. BTL hành quân ra lệnh cho TĐ2/503/173 Nhảy Dù Hoa Kỳ thiết lập thêm CCHL 16 về phía Tây Nam Dakto, cách biên giới khoảng 7km để yểm trợ cho các cuộc hành quân tẩy thanh xa hơn.

Ngày 12/11/1967, ĐĐA/2/503 khi lục soát quanh CCHL16 đã bắt được một tù binh VC thuộc TĐ4/174 CSBV. Chuẩn tướng L. Schweiter Lữ Đoàn Trưởng LĐ173 Nhảy Dù đã tung 2 TĐ1/503 và TĐ2/503 càn quét khu vực trên trục tiến quân từ Đông sang Tây, từ đồi 882 đến CCHL 16.

Ngày 15/11/1967, sáng sớm, Cộng quân pháo kích vào Phi Trường Dakto phá hủy 2 vận tải cơ C-130 và làm hư hại 1 chiếc khác, buổi chiều cộng quân lại tiếp tục pháo 78 đạn súng cối và hỏa tiễn 122ly lại pháo vào phi trường làm nổ tung kho đạn.

Ngày 18/11/1967 TĐ1/503/173 tiến chiếm ngọn đồi 882, đụng độ dữ dội với Trung Đoàn 66CSBV. Sau một ngày giao tranh phía Mỹ có 6 binh sĩ tử trận CS bỏ lại chiến trường 51 xác.



### **Trận chiến trên đồi 875:**

Ngày 19/11/1967 theo tin tức tình báo và những báo cáo của các đơn vị chạm địch, Trung Đoàn 174 CSBV lần lượt quanh ngọn đồi 875 với những hệ thống địa đạo và công sự phòng thủ kiên cố, cách đồi 882 khoảng chừng 3km. Tướng Tư Lệnh LĐ173 Nhảy Dù ra lệnh cho TĐ2/503/173 tiến chiếm ngọn đồi 875. Sáng ngày 19/11, 2 ĐĐ B & C/503 tấn chiếm đỉnh đồi và ĐĐA/2/503 trừ bị trấn đóng ở chân đồi. Trong khi TĐ2/174 CSBV nghinh chiến với lực lượng tấn công của TĐ2/503 Nhảy Dù Mỹ thì TĐ3/174 CSBV đã tấn công và bao vây ĐĐA dưới chân đồi. Bị tấn công bất ngờ, ĐĐ này bị tan rã, Các binh sĩ sống sót đã rút về với 2 ĐĐ B và C.

Thêm một xui xẻo khác cho đơn vị này, khi gọi phi pháo yểm trợ, một phi cơ Mỹ đã thả bom lầm vào vị trí của TĐ2/503 này làm cho 42 binh sĩ bị tử thương và 45 người khác bị thương. Trong số 16 sĩ Quan của TĐ này thì phân nửa đã bị tử trận và phân nửa còn lại đều bị thương.

Ngày 20/11/1967, TĐ4/503 Nhảy Dù từ CCHL16 được lệnh vào thay thế TĐ2/503. Việc thay thế hoàn tất vào buổi chiều. Các trực thăng tản thương trong khi cố gắng đáp xuống chiến trường để tản thương và tiếp tế có 6 chiếc bị bắn hạ.

Ngày 21/11/1967, TĐ4/503 được lệnh tấn chiếm đỉnh đồi 875, nhưng gặp sự kháng cự mạnh mẽ của địch quân với hỏa lực hùng hậu trong các công sự phòng thủ kiên cố. Sau 2 giờ giao tranh TĐ4/503 được lệnh lui về tuyến xuất phát với 39 quân nhân tử thương và 72 bị thương. Sau đó phi pháo đã liên tục cày nát các hệ thống địa đạo và công sự phòng thủ của đối phương.

### **Trận chiến tại đồi 875**

Ngày 23/11/1967, nhằm ngày Lễ Tạ Ôn các đơn vị Hoa Kỳ chuẩn bị cho cuộc tấn công dứt điểm. Nhưng khi các đơn vị này đặt chân lên hai đỉnh đồi thì chỉ gặp sự kháng cự lẻ tẻ vì các đơn vị địch đã quyết định đoạn chiến vào đêm trước đó và rút chạy về phía biên giới sau khi hay tin đỉnh Ngok Van 1416 đã lọt vào tay các chiến sĩ Dù Việt Nam.

Trận đánh chiếm lại các đỉnh 875, 1338 và 1416 tại Kontum chỉ thực sự kết thúc khi các chiến sĩ thuộc Chiếu Đoàn III Nhảy Dù Việt Nam làm chủ tình hình tại đỉnh Ngok Van 1416. Trận chiến đỉnh 1416 đã mang lại sự hãnh diện cho QLVNCH cũng như Sư Đoàn Nhảy Dù và đem lại sự kính nể từ phía Hoa Kỳ cũng như quân lực các nước Đồng Minh đang tham chiến trong khoảng thời gian này.

***Tổng kết trận đánh phía Việt Cộng 1644 bị giết, trong khi phía Mỹ có 289 tử thương 985 bị thương, về phía VNCH có 73 tử trận.***

Các chiến sĩ Nhảy Dù tham dự trận đánh đều được ân thưởng xứng đáng. Hiệu kỳ của Chiếu Đoàn III Nhảy Dù được tuyên dương trước Quân Đội và được ân thưởng Anh Dũng Bội Tinh với ngành Dương Liễu. Trung tá Nguyễn Khoa Nam được ân thưởng Đệ Tam Đẳng Bảo Quốc Huân Chương kèm Anh Dũng Bội Tinh với ngành Dương Liễu và là sĩ quan cấp Trung tá thứ nhì của Sư Đoàn Nhảy Dù được ân thưởng huy chương cao quý này Trung tướng Đỗ Cao Trí. Ngoài ra, Trung tá Nam cũng được ân thưởng huy chương “Distinguished Service Medal” của Hoa Kỳ và được đề nghị thăng cấp đặc cách tại mặt trận lên Đại tá.



### ***Tài liệu tham khảo:***

- *The battle of Dakto on Wikipedia*
- *Chiến Tranh Việt Nam toàn tập của Nguyễn Đức Phương, nxb Làng Văn 2001*
- *Việc từng ngày năm 1967 của Đoàn Thêm, Xuân Thu xuất bản*
- *Hoạt Động Của Chiếu Đoàn III Dù Trong Năm 1966-1967 trên trang nhà nguyengkhoanam.com*





**Thiếu tướng Dư Quốc Đống Tư Lệnh Sư Đoàn Nhảy Dù đang gắn huy chương cho Trung tá Nguyễn Khoa Nam, Chiến Đoàn Trưởng CĐIIIND**



*Trích và cập nhật từ quyển “20 Năm Chiến Sự” - Binh chủng Nhảy Dù*  
*Tác giả:*



**Đại úy Võ Trung Tín Tiểu đoàn Truyền Tin SĐND – 714-856-9202**  
**Đại úy Nguyễn Hữu Viên Tiểu đoàn 3 Nhảy Dù – 714-897-1435**  
**1246 S. Huron Dr. Santa Ana CA 92704**  
*Email: 20namchiensu@gmail.com*



Tổng Phát Hành: **Mr. Hải Võ**  
1246 S. Huron Dr. Santa Ana CA 92704  
Tel: 714-856-9202. Email: [20namchiensu@gmail.com](mailto:20namchiensu@gmail.com)  
Giá quyển sách: **\$40.00USD** (Ngoài Hoa Kỳ: **\$50.00USD**)

---

*Nguồn: Internet E-mail by Võ Trung Tín chuyển*

*Đăng ngày Thứ Sáu, July 29, 2016*  
*Ban Kỹ Thuật Khóa 10A-72/SQTĐ/ĐĐ, ĐĐ11/TĐ1ND, QLVNCH*